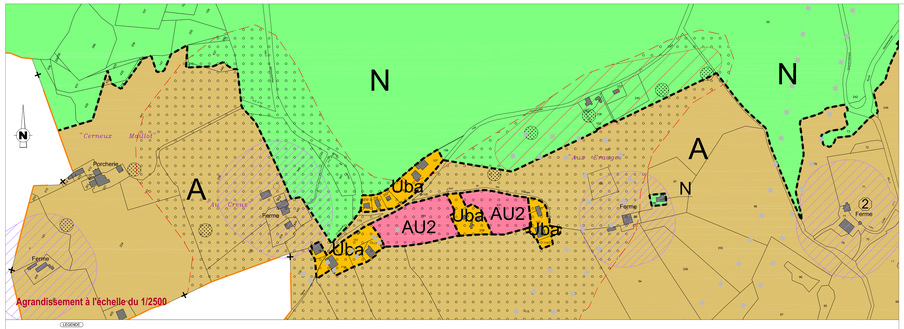

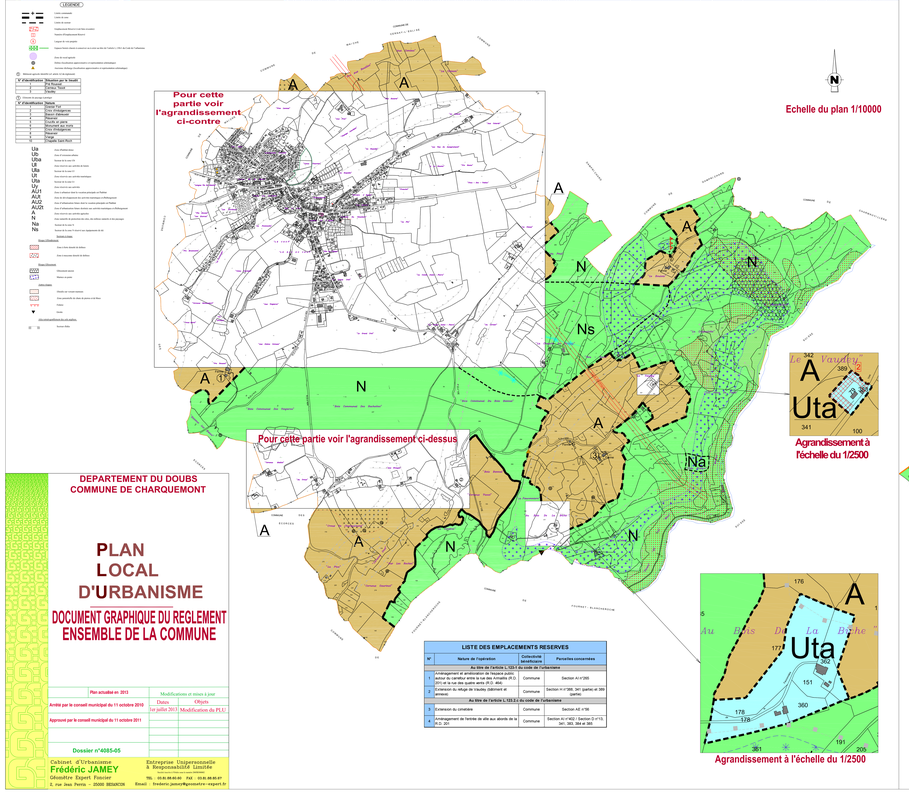

DEPARTEMENT DU DOUBS
COMMUNE DE CHARQUEMONT

PLAN LOCAL D'URBANISME

DOCUMENT GRAPHIQUE DU REGLEMENT
ENSEMBLE DE LA COMMUNE

Plan actualisé en: 2013	Modifications et mises à jour
Arrêté par le conseil municipal du 11 octobre 2010	Dates / Objets 1er juillet 2013 / Modification du PLU
Approuvé par le conseil municipal du 11 octobre 2011	

Dossier n°4085-05

Cabinet d'Urbanisme :
Frédéric JAMEY
Géomètre Expert Foncier
6 rue Jean Perrin - 25000 BESANCON
Entreprise Unipersonnelle à Responsabilité Limitée
Tél. : 03.81.80.00.40 Fax : 03.81.80.00.41
Email : frederic.jamey@geometre-expert.fr
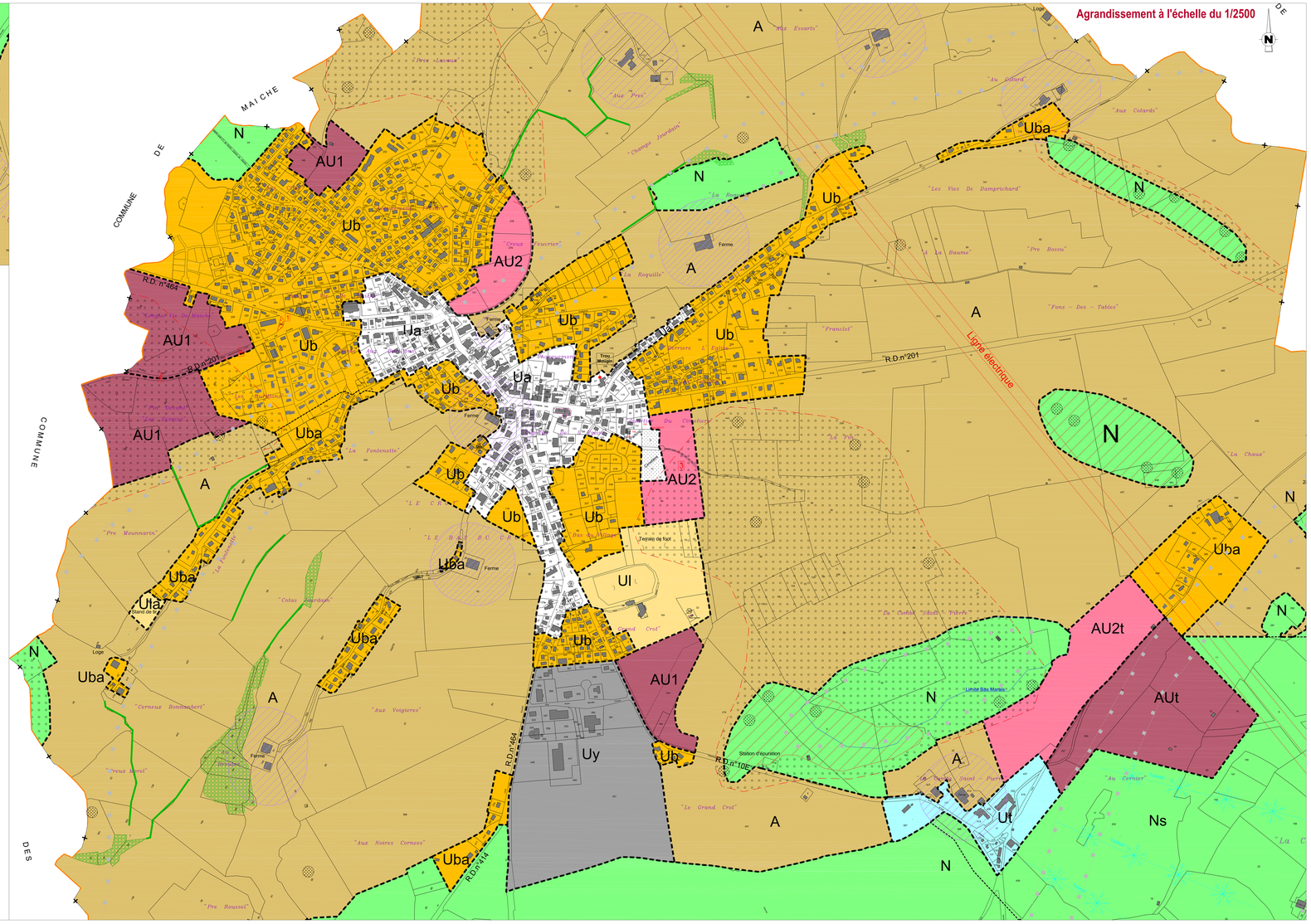
LISTE DES EMPLACEMENTS RESERVES			
N°	Nature de l'opération	Collectivité bénéficiaire	Parcelles concernées
Au titre de l'article L.123-2 du code de l'urbanisme			
1	Aménagement de carrefour entre la rue des Annelles (R.D. 201) et la rue des quatre vents (R.D. 464)	Commune	Section A n°266
2	Extension du village de Uapby (stationnement et jardins)	Commune	Section H n°388, 391 (partie) et 389 (partie)
Au titre de l'article L.123-2 du code de l'urbanisme			
3	Extension du cimetière	Commune	Section AE n°49
4	Aménagement de l'entrée de site aux abords de la R.D. 201	Commune	Section AI n°402 ; Section D n°413, 341, 393, 394 et 395